

# 鹿児島マラソン 2025

## KAGOSHIMA MARATHON

大会・交通規制に関する問い合わせ

鹿児島マラソン実行委員会事務局 TEL:099-803-9621・9622  
(鹿児島市観光交流局スポーツ課内) [受付時間:平日8:30-17:15]

サンサンコールかごしま TEL:099-808-3333  
[受付時間:毎日8:00-19:00]

詳しくは大会公式ホームページをご覧ください。 <https://www.kagoshima-marathon.jp/> 鹿児島マラソン

**開催日時** 2025年3月2日(日) 8:30マラソンスタート  
(※ファンランはマラソンに続いてスタートします。)

大会当日、**木下大サーカス(ドルフィンポート跡地)**へ行かれる方は、**交通規制をご確認ください。**

### 交通規制MAP

**凡例**

- 規制区間
- エリア規制
- 広域迂回ルート
- 広域迂回ルートと有料道路・市街地方面を結ぶ主要道路
- 有料道路



### 交通規制のお知らせ

鹿児島マラソン大会当日は、コース及び周辺道路で交通規制を実施します。ご不便をおかけしますが、皆さまのご協力をお願いします。  
※規制時間、規制区間は予定であり、変更されることがあります。

- 歩行者・自転車の横断も制限されます。
- 規制解除後(マラソン終了後)も、各所で混雑が予想されます。
- 公共交通機関のダイヤ変更や遅れなどが予想されます。
- 郵便物や宅配便などが遅れて届くことも予想されます。

**3月2日(日)は、ノーマイカーにご協力ください**

大会当日は、長時間にわたり大規模な交通規制を実施するため、交通混雑が予想されます。お出かけには、マイカーの使用を控え、公共交通機関の利用をお願いします。



### 交通規制中の歩行者・観客の皆様へお願い



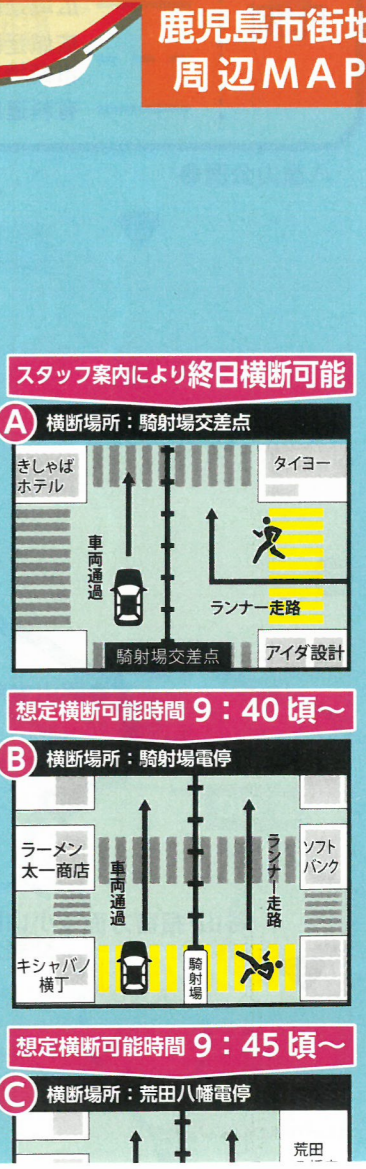
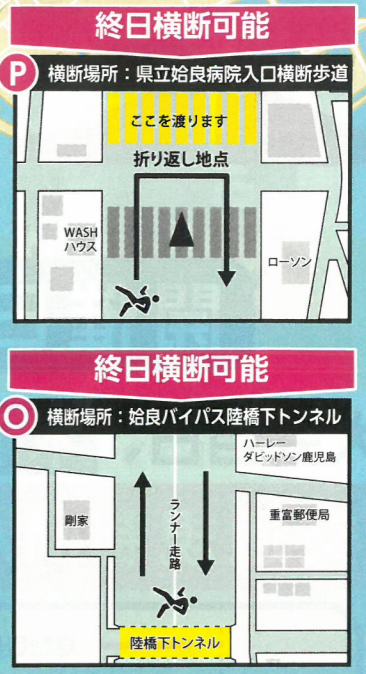
- **コース上の横断について**
- ・大会当日のコース上では、先頭ランナー通過前から交通規制解除まで、**歩行者の横断はできません。**
- ・横断を希望される方は、**天文館・新屋敷・荒田のランプス**(ランナーが通過中でも歩行者の横断ができるエリア)をご利用ください。

大会当日のコース沿道における以下のような行為は、**危険です**のでおやめください。



ご不便をおかけしますが、ご協力をよろしくお願いいたします。

規制区間(コース)	規制内容	規制時間
START周辺	エリア規制	3:00 - 9:30
FINISH周辺	エリア規制	6:00 - 16:30
中央公園周辺(西本願寺側)	歩行者用道路	6:00 - 16:30
①ドルフィンポート跡地前 ~ ②鹿児島新港前	車両通行止	8:00 - 9:30
②鹿児島新港前 ~ ③ベイサイド迎賓館前		8:00 - 9:45
③ベイサイド迎賓館前 ~ ④県立野球場バス停前		8:00 - 10:00
④県立野球場バス停前 ~ ⑤騎射場	車両通行止 (ランナーは鴨池トンネルを走行)	8:15 - 10:00
⑤騎射場 ~ ⑥荒田	車両通行止 (片側南行き)	8:15 - 10:00
⑥荒田 ~ ⑦新屋敷		8:15 - 10:10
⑦新屋敷 ~ ⑧高見馬場	車両通行止	8:15 - 10:20
⑧高見馬場 ~ ⑨いづろ		8:15 - 10:30
⑨いづろ ~ ⑩朝日通り		8:15 - 10:30
⑩朝日通り ~ ⑪西郷隆盛銅像前	車両通行止 (朝日通り・東郵便局前交差点間の車の通行は10:30から可能)	6:00 - 16:30
⑪照國神社前 ~ ⑫城山入口	車両通行止	8:25 - 10:30
⑫城山入口 ~ ⑬長田中前		8:25 - 15:45
⑬長田中前 ~ ⑭上本町		8:25 - 15:45
⑭上本町 ~ ⑮鳥越トンネル南側	車両通行止(片側北行き) (車線減少は上本町・滝之神間の南行き車線で実施) (車は南行き車線での対面通行)	8:25 - 15:45
⑮鳥越トンネル南側 ~ ⑯重富郵便局前	車両通行止	8:05 - 15:25
⑯重富郵便局前 ~ ⑰重富中前		9:15 - 13:30
⑰重富中前 ~ ⑱水族館口		10:15 - 15:45
⑱水族館口 ~ ⑲栈橋通り	車両通行止 (一部、歩行者用道路を含む)	10:15 - 15:45
⑲栈橋通り ~ ⑳市役所東別館前		8:25 - 16:00
⑳市役所東別館前 ~ ㉑朝日通り	車両通行止	6:00 - 8:25



想定横断可能時間 10:00頃〜  
I 横断場所: 高見馬場電停

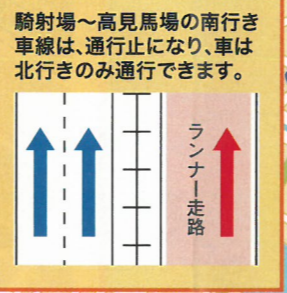
想定横断可能時間 9:45頃〜  
C 横断場所: 荒田八幡電停



**凡例**

- 規制区間 (Red solid line)
- 規制区間(車両通行可) (Red dashed line)
- エリア規制 (Purple shaded area)
- 歩行者用道路 (Blue line)
- 車両の進行方向 (Blue arrow)
- ランナーの進行方向 (Red arrow)
- 市街地迂回ルート (Green line)

ランナーは、トンネルを走行するので国道225号線は終日通行可能です。



いづろ中央交差点における南北方向(照國通り)車両の通行は、8:40まで可能です。

荒田交差点における東西方向の車両の通行は、8:30まで可能です。

**終日横断可能**

**J** 横断場所：鹿児島市立美術館前歩道橋

**D** 横断場所：荒田交差点

**終日横断可能**

**K** 横断場所：長田陸橋下トンネル

**E** 横断場所：二中通電停

**スタッフ案内により終日横断可能**

**L** 横断場所：柳町交差点

**F** 横断場所：武之橋電停

**終日横断可能**

**M** 横断場所：春日郵便局前歩道橋

**G** 横断場所：新屋敷電停

**終日横断可能**

**N** 横断場所：清水町公民館前歩道橋

**H** 横断場所：甲東中学校前電停

想定横断可能時間 9:45頃～

想定横断可能時間 9:50頃～

想定横断可能時間 9:50頃～

想定横断可能時間 9:55頃～

想定横断可能時間 9:55頃～

※一般車両向けの交通規制MAPになります。